















































COMUNE DI ROVERBELLA

Analisi preliminari Veronese

Tav. 01

Totale

Legenda

 Destinazione uso infrastrutture di trasporto	Sistema insediativo esistente	 Autostrada	 Boschi
 Destinazione uso corpi idrici	 Centri e nuclei storici	 Strada statale	 Parchi-riserve regionali
Destinazione uso residenza	 Ville Venete	 Strada regionale	 Ambiti naturalistici regionali
 Consolidato	 Ambiti residenziali	 Strada provinciale	 Parchi in progetto
 Espansione	 Ambiti residenziali recupero-completamento	 Strada comunale	 SIC
Destinazione uso produttivo	 Ambiti produttivi artigianali industriali	 Autostrada di progetto	Corridoi ecologici
 Consolidato	 Ambiti produttivi artigianali commerciali industriali	 Strada regionale di progetto	 Rete ecologica provinciale primaria
 Espansione	 Ambiti commerciali	 Strada provinciale di progetto	 Rete ecologica provinciale secondaria
Destinazione uso servizi di livello comunale	Sistema insediativo previsto	Sistema ambientale	Cave
 Consolidato	 Ambiti residenziali espansione	 Risorgive	 Cave attive
 Espansione	 Ambiti produttivi-commerciali espansione	 Aste idriche principali	 Cave autorizzate
Destinazione uso verde privato	Sistema delle infrastrutture	 Aste idriche secondarie	 Cave abbandonate-dismesse
 Consolidato	 Piste ciclabili previsione Comuni	 Canali	
Destinazione uso aree estrattive	 Piste ciclabili "Intesa"		
 Consolidato	 Rete ferroviaria esistente e di progetto		
 Espansione	 Stazioni ferroviarie		

